

УДК 902

DOI 10.24147/2312-1300.2024.11(4).145-152

К. Н. Тихомиров

НОВОГОДИНСКАЯ ГРУППА АРХЕОЛОГИЧЕСКИХ ПАМЯТНИКОВ В НИЗОВЬЯХ р. ШИШ*

Представлены сведения о группе археологических памятников в нижнем течении р. Шиш в районе с. Новоягодное. Описаны история их обнаружения и изучения. Выделяется группа городищ эпохи раннего железного века – средневековья (Большая Пристань I, Новоягодное I, II, IV), показывающих длительный период заселения этих мест и преемственность некоторых культурных традиций населения в указанный период. Особый интерес представляет собой двухслойное поселение Новоягодное III (неолит, средневековье). Его неолитический слой содержит материалы, синхронные комплексам предметов с поселений Айлинка III и VIII, расположенных на противоположном берегу р. Шиш. В результате анализа полученных материалов делается вывод о том, что эта группа является концентрированным микрорайоном комплексов эпох раннего железного века, средневековья.

Ключевые слова: археологические памятники; Западная Сибирь; низовья р. Шиш; неолит, ранний железный век, средневековье; трансляция культурных черт.

Одним из направлений в археологии Западной Сибири конца XX в. стало исследование археологических микрорайонов. Наиболее результативно в этом новом направлении работала группа исследователей Омского государственного университета им. Ф. М. Достоевского и Омского филиала Института истории, филологии и философии СО РАН (сейчас – Омская лаборатория археологии, этнографии и музеологии Института археологии и этнографии СО РАН). Ядро этой группы составляли В. И. Матющенко, С. С. Тихонов, С. Ф. Татауров, Л. В. Татаурова, И. В. Толпеко. Они проводили работы по выявлению и исследованию археологических микрорайонов, разрабатывали их теоретические аспекты: определение видов АМР, их границ, хронологии, структуры, соотношение их с культурно-хронологическими, культурно-хозяйственными комплексами и др. Важнейшим фактором стало то, что эти работы сопровождалась экспедиционными исследованиями в одном из них (Нижнетарском археологическом микрорайоне). Полу-

ченные результаты они апробировали в нескольких сборниках научных статей и монографий¹ и на ряде организованных ими научных конференциях, в которых принимали участие учёные из городов России. Однако их экспедиционные исследования не выходили за рамки низовьев р. Тара, что привело к недостаточной корректности выводов, так как они базировались на материалах крайне территориально ограниченного региона.

Вследствие разных причин работы в этом направлении были практически свернуты к началу 2000-х гг. В результате остались не исследованы в этом аспекте и часто даже не опубликованы данные о концентрации ранее изученных другими археологами памятников в других регионах Среднего Прииртышья, которые могли служить корреляции материалов указанного региона с данными других сопредельных территорий.

Одним из таких районов может стать Знаменский и, в частности, окрестности с. Новоягодное, в котором компактно располагалось 8 археологических комплексов.

* Статья подготовлена в рамках Госзадания НИР «Население Сибири и Северного Казахстана: социокультурные процессы и трансляция культурного наследия», FWZG-2022-0002.

В 1963 г. работы здесь на городищах эпохи средневековья Новоягодное I, Новоягодное II и Большая Пристань I под руководством В. И. Матюшенко провела А. С. Чагаева (Шемякина)².

Следующие заметные работы в этом районе были проведены во второй половине 1970 – начале 1980-х гг. экспедициями Омского государственного педагогического института (сейчас – Омский государственный педагогический университет) под руководством Б. А. Конилова³ и др.

В 2002, 2005, 2007, 2008 гг.⁴ в этом районе проводились работы под руководством К. Н. Тихомирова. В результате чего был получен новый материал по эпохам неолита, раннего железного века и раннего средневековья и появились основания для упорядочивания имеющейся информации.

Памятники в районе с. Новоягодное сосредоточены на краю высокой террасы левого берега р. Шиш, которая в этом районе переходит в правобережную террасу р. Иртыш. Найденные объекты сосредоточены в основном на её северо-западной стороне, обращённой к р. Шиш, которая поросла густым сухим сосновым бором с небольшой примесью берёзы, кедра и ели. Под террасой, высота которой здесь составляет 7–12 м, с крутым уклоном расположено оз. Каскангуль (старика р. Шиш).

В описываемую группу памятников входят городища Большая Пристань I эпохи развитого средневековья (усть-ишимская культура)⁵, Новоягодное I и II эпохи раннего средневековья (потчевашская культура). На последнем в 2005 г. аварийные раскопки провёл К. Н. Тихомиров, исследовавший остатки двух построек⁶. Им кроме указанного комплекса была обнаружена небольшая коллекция керамики эпохи раннего железного века (богочановская культура)⁷. Планы городищ и их описание представлены в работах авторов раскопок⁸ и здесь не приводятся.

Новоягодное III

Поселение (рис. 1, 3, 6, 7) впервые обнаружено К. Н. Тихомировым в 2002 г. Памятник находится на левом берегу р. Шиш на юго-западном мысу коренной левобережной террасы р. Шиш и правобережной террасы р. Иртыш. В 1,02 км к юго-западу от современного кладбища с. Новоягодное, в 2,56 км

к северо-востоку от устья р. Ага (левого притока р. Шиш), в 0,14 км к западу-северо-западу от дороги п. Усть-Шиш – с. Новоягодное, в 1,25 км к юго-западу от городища Новоягодное II.

На террасе растёт сосновый лес с небольшим количеством молодого подроста. В месте расположения памятника поверхность террасы постепенно к северу поднимается с 7 до 9 м. На поселении зафиксировано 17 впадин. Их размеры составляли от 2,8×3 до 8×5 м, глубина – 0,2–0,4 м. Большинство из них ориентировано вдоль линии север-северо-запад – юг-юго-восток.

В результате раскопок в 2007 г. К. Н. Тихомировым на площади 16 м² здесь была получена коллекция фрагментов керамических сосудов и каменных изделий (рис. 2, 1, 3, 9–11), имеющих наибольшие аналогии среди материалов эпохи неолита в Западной Сибири⁹, и немного фрагментов керамики более позднего периода (рис. 2, 4, 5).

Новоягодное IV

Городище (рис. 1, 3, 4, 7) впервые выявлено К. Н. Тихомировым в 2002 г. Памятник находится на левом берегу р. Шиш в 0,64 км к юго-западу от современного кладбища с. Новоягодное, в 2,86 км к северо-востоку от устья р. Ага, в 0,146 км к северо-западу от дороги п. Усть-Шиш – с. Новоягодное, в 0,829 км к юго-западу от городища Новоягодное II, в 0,038 км к северо-северо-востоку от поселения Новоягодное III. Городище расположено на краю террасы р. Шиш. На террасе растёт сосновый лес с небольшим количеством молодого подроста. В месте расположения памятника высота террасы составляет 12 м. Под террасой расположено оз. Каскангуль. Городище относится к террасному типу. Оно имеет в плане форму полукруга, окружённого рвом, глубина которого составляет 0,3 м при средней ширине 2 м. С восточной стороны имеется вход на городище в виде перемычки во рву шириной 3 м. Западная часть городища не имеет рва, так как она вплотную примыкает к крутому склону террасы. Его размеры с юго-востока на северо-запад составляют 35 м, с юго-запада на северо-восток – 30 м. Жилая площадка городища приподнята над окружающей местностью на 0,4 м.

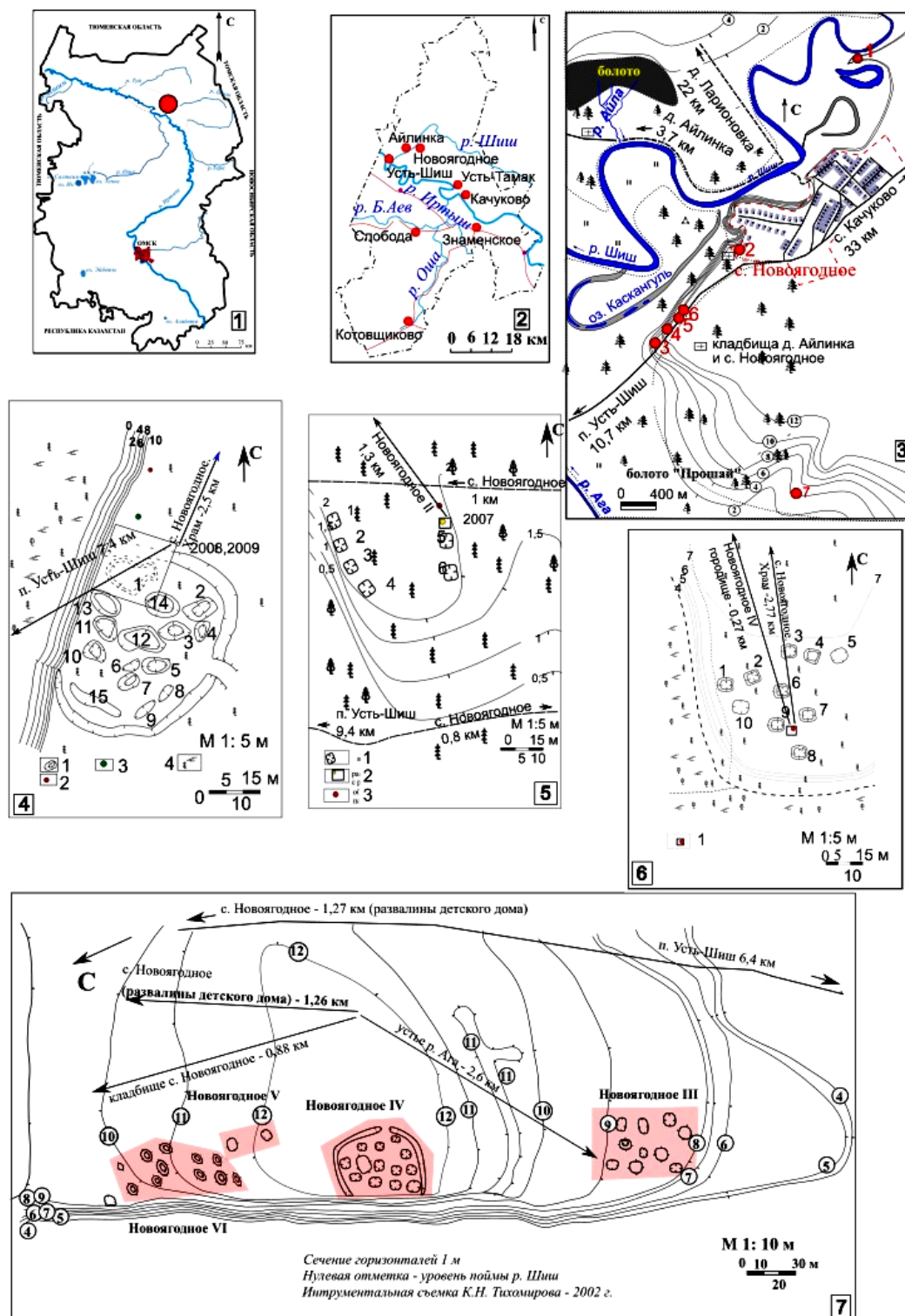


Рис. 1. Схемы, ситуационные планы и планы памятников в Новоягодинской группе:
 1 – схема Омской области с указанием района работ;
 2 – схема Знаменского района с указанием расположения с. Новоягодное;
 3 – ситуационный план расположения памятников юго-западнее с. Новоягодное;
 4 – план городища Новоягодное III (1 – объекты; 2 – репер памятника;
 3 – место установки теодолита; 4 – заболоченная пойма у оз. Каскангуль);
 5 – план поселения Новоягодное VII (1 – объекты; 2 – место раскопа 2007 г.; 3 – репер памятника);
 6 – план поселения Новоягодное III (1 – место раскопа в 2007 г.);
 7 – ситуационный план расположения памятников Новоягодное III, Новоягодное IV, Новоягодное V, Новоягодное VI

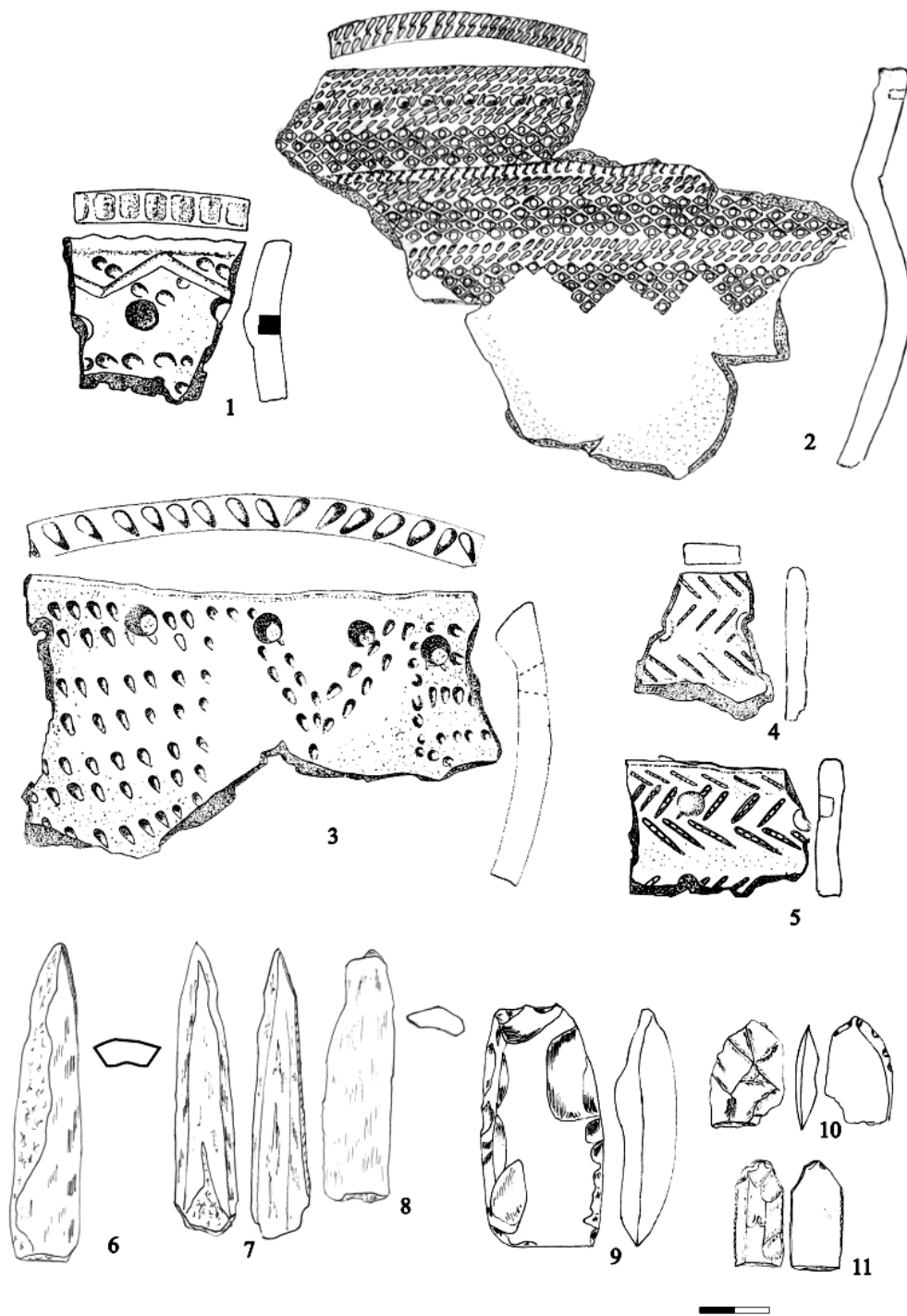


Рис. 2. Находки с поселений Новоягодное III, Новоягодное IV, Новоягодное VII:
 1, 3–5, 9–11 – Новоягодное III; 2 – Новоягодное VII; 6–8 – Новоягодное IV.
 1–5 – керамика; 6–8 – кость; 9–11 – камень

На городище было зафиксировано 15 объектов, среди которых прямоугольные впадины размерами 4–6×3–4 м, глубиной 0,1–0,2 м. Превалирующей ориентировкой их является запад-северо-запад – восток-юго-восток.

В 2007 и 2008 г. на городище были проведены раскопки на площади 120 м². В раскоп

попали остатки углублённой в грунт жилой постройки и участок рва. Найденные фрагменты керамических сосудов принадлежали к журавлевскому этапу богочановской культуры эпохи раннего железного века (рис. 3, 3–9, 11)¹⁰. Кроме того, здесь был найден клад костяных изделий и заготовок, лежавший компактной группой (рис. 2, 6–8).




Рис. 3. Фрагменты керамических сосудов с городищ Новоягодное II и Новоягодное IV: 1, 2, 5, 10 – Новоягодное II; 3, 4, 6–9, 11 – Новоягодное IV. Всё керамика

Новоягодное V

Поселение (рис. 1, 3, 7) впервые выявлено К. Н. Тихомировым в 2002 г. Памятник находится на левом берегу р. Шиш в 0,5 км на юг от современного кладбища с. Новоягодное, в 0,283 км к северо-западу от дороги п. Усть-Шиш – с. Новоягодное, в 2,94 км к северо-востоку от устья р. Ага, в 0,62 км

к западу-юго-западу от городища Новоягодное II, в 0,2 км к северо-востоку от городища Новоягодное IV. Поселение расположено на краю террасы р. Шиш, поросшей сосновым лесом с небольшим количеством молодого подроста. В месте расположения памятника высота террасы составляет 10 м. Под террасой расположено оз. Каскангуль. На памят-

нике зафиксировано два объекта подпрямоугольной формы размерами 5×4–5,2×4,1 м, глубиной 0,05–0,07 м, ориентированных вдоль линии север-северо-восток – юг-юго-запад.

Его культурно-хронологическая принадлежность не определена.

Новоягодное VI

Грунтовый могильник (рис. 1, 3, 7) впервые выявлен К. Н. Тихомировым в 2002 г. Находится на левом берегу р. Шиш в 0,45 км на юг от кладбища с. Новоягодное, в 0,5 км на юг от современного кладбища с. Новоягодное, в 3 км к северо-востоку от устья р. Ага. Могильник расположен на краю террасы р. Шиш. На террасе растёт сосновый лес с небольшим количеством молодого подраста. В месте расположения памятника высота террасы составляет 10 м. Под террасой расположено оз. Каскангуль.

На памятнике зафиксировано 11 объектов, представляющих собой насыпи овальной формы, ориентированных северо-восток – юго-запад. Их размеры 4×2 м, высота 0,14–0,15 м. Вокруг некоторых насыпей фиксируется ров шириной 0,2–0,3 м, глубиной 0,005–0,10 м.

Его культурно-хронологическая принадлежность не определена. Однако следует отметить, что подобный вид имеют кладбища позднего средневековья.

Памятник Новоягодное VII

Поселение (рис. 1, 3, 5) впервые обнаружено К. Н. Тихомировым в 2007 г. Памятник расположен на сглаженном склоне террасы правого берега р. Иртыш в основном бору. В целом терраса понижается на юг к болоту Прощай и в сторону берега р. Иртыш. Поселение находится в 2,33 км к северу-северо-востоку от устья р. Ага, в 0,5 км к востоку-юго-востоку от грунтовой дороги п. Усть-Шиш – с. Новоягодное, в 1,3 км к югу-юго-востоку от городища Новоягодное II. Визуально на памятнике фиксировалось 6 впадин. Размерами 5×4–5,5×4 м, глубиной 0,10–0,15 м.

В 2007 г. на нём проведены раскопки на площади 16 м². В результате было обнаружено два фрагмента керамики. Один из них был неорнаментирован. Второй был фрагментом стенки сосуда с венчиком эпохи раннего средневековья (потчевашская культура) (рис. 2, 2).

Заключение и выводы

При анализе археологических памятников были выявлены следующие закономерности. Их расположение позволяет объединить их в одну компактную группу. Все они, за исключением городища Большая Пристань, располагались на бровке высокой коренной левобережной террасы р. Шиш на протяжении 4 км. Доминирующим типом памятников здесь являлись городища (4 из 8 объектов археологического наследия). При этом во всех случаях под ними находились старицы указанной реки. Новоягодное I зажато между р. Шиш с северной стороны и его старицей – оз. Ленёвское, группа памятников юго-западнее с. Новоягодное находилась над оз. Каскангуль. Обращает на себя внимание то, что с городища Новоягодное I хорошо видно мыс террасы, на котором располагается городище Новоягодное II. При изучении материалов этих комплексов выяснилось, 2 из 4 городищ содержат материалы потчевашской культуры раннего средневековья. На городище Новоягодное II также присутствует небольшой комплекс богочановской культуры раннего железного века, а городище Новоягодное IV содержит лишь материалы журавлевского и богочановского этапов богочановской культуры. Кроме того, в этой группе обнаружено поселение потчевашской культуры. Его особое расположение, в отдалении от проветриваемого высокого края террасы и от источников воды, на краю мыса сглаженной террасы над болотом Прощай, позволяет предполагать его сезонно-хозяйственный характер. Вероятно, это зимнее поселение, о чём кроме приведённых выше особенностей может свидетельствовать малая насыщенность культурного слоя. Следует отметить, что по наблюдениям автора и сообщениям местных жителей эти места чрезвычайно богаты ягодой (черника, брусника, клюква).

Таким образом, представленные материалы позволяют предполагать наличие здесь компактной группы объектов археологического наследия с превалированием памятников эпохи раннего средневековья, дополненных материалами раннего железного века и развитого средневековья. Среди них наиболее часто встречаются городища. Полученные при исследовании указанных ком-

плексов материалы раннего железного века и раннего средневековья на одних объектах, вероятно, иллюстрируют трансляцию некоторых культурных черт в указанное время.

ПРИМЕЧАНИЯ

¹ Нижнетарский археологический микрорайон. – Новосибирск : Наука, 2001. – 256 с.; *Татауров С. Ф., Татаурова Л. В., Тихонов С. С., Шерстобитова О. С., Гаркуша М. А.* Археологические микрорайоны Западной Сибири: теория и практика исследований. – Омск : Издат. дом «Наука», 2011. – 196 с.

² *Чагаева А. С.* Памятники эпохи железа в Среднем Прииртышье (по материалам раскопок 1962–1963 гг. // Из истории города Омска и Омской области. – Омск : Ом. отд-е Зап.-Сиб. кн. изд-ва, 1966. – Вып. 23. – С. 118–121.

³ *Конилов Б. А.* Омское Прииртышье в раннем и развитии Средневековья – Омск : Изд. ОмГПУ : Издат. дом «Наука», 2007. – 466 с.

⁴ *Тихомиров К. Н.* Отчёт о разведочных работах в Тевризском и Знаменском районах Омской области летом 2002 года (по правому берегу р. Иртыш) // Архив МАЭ ОмГУ, Ф. II. Д. 173-1 (Омск, 2003); *Тихомиров К. Н.* Отчёт об аварийно-спасательных работах на городище Новоягодное IV и проведении археологического обследования в Знаменском районе Омской области летом 2008 года // Архив Музея народов Сибири ОНЦ СО РАН. Ф. VII-1. Д. 3-1 (Омск, 2009).

⁵ *Михалев В. В., Михалева Т. В.* Памятники позднего железного века. Раскопки В. И. Матющенко в Омском Прииртышье в 1960-е гг. // Археологические материалы и исследования Северной Евразии. Древности и средневековья. – Томск : ТГУ, 2007. – С. 226.

⁶ *Тихомиров К. Н., Михалев В. В.* Новые работы на городище Новоягодное II // Археологические материалы и исследования Северной Евразии. Древности и средневековья. – Томск : ТГУ, 2007. – С. 301–315; *Райтер А. Я.* Новые работы на городище Новоягодное II (раннесредневековые материалы) // Археология, этнология, палеоэкология Северной Евразии и сопредельных территорий. – Красноярск : КГПУ, 2006. – Т. 2. – С. 57–59.

⁷ *Булавкин И. А.* Богочановский комплекс керамики на городище Новоягодное II (раскопки 2005 года) // Археология, этнология, палеоэкология Северной Евразии и сопредельных территорий. – Красноярск : КГПУ, 2006. – Т. 2. – С. 18–21.

⁸ *Чагаева А. С.* Памятники эпохи железа в Среднем Прииртышье (по материалам раскопок 1962–1963 гг.) // Из истории города Омска и Омской области. – Омск : Ом. отд-е Зап.-Сиб. кн. изд-ва, 1966. – Вып. 23. – С. 120; *Конилов Б. А.* Омское Прииртышье в раннем и развитии Средневековья – Омск : Изд. ОмГПУ : Издат. дом «Наука», 2007. – С. 54–55, 339, рис. 70.

⁹ *Тихомиров К. Н.* Новые комплексы эпохи неолита-бронзы в Знаменском и Тевризском районах Омской области // История и культура Сибири: сб. науч. трудов, посвящённый 15-летию Омского филиала Объединённого института истории, филологии и философии Сибирского отделения Российской академии наук. – Омск : Изд. ОмГПУ, 2007. – С. 61–62.

¹⁰ *Тихомиров К. Н.* Обследование памятников на границе Тевризского и Знаменского районов Омской области // Новое в археологии Среднего Прииртышья. – Омск : Изд-во Ом. гос. ун-та, 2007. – С. 63; *Тихомиров К. Н.* Аварийные работы на городище Новоягодное IV и разведки в Знаменском районе Омской области // Археологические открытия 2008 года. – М. : Институт археологии РАН, 2011. – С. 492–493; *Булавкин И. А.* Новые материалы по богочановской археологической культуре в южнотаежном Прииртышье // Вестник Сибирского института бизнеса и информационных технологий. – 2012. – № 2. – С. 74–85.

Сведения об авторе

Тихомиров Константин Николаевич – кандидат исторических наук, старший научный сотрудник

Институт археологии и этнографии Сибирского отделения Российской академии наук (Омск, Россия)

Адрес для корреспонденции: 644024, Россия, Омск, пр. К. Маркса, 15/1

E-mail: ktikhomirov@gmail.com

РИНЦ AuthorID: 77520

ORCID: 0000-0003-1159-1603

WoS ResearcherID: ABG-7913-2021

Информация о статье

Дата поступления
13 декабря 2023 г.

Дата принятия в печать
7 октября 2024 г.

Для цитирования

Тихомиров К. Н. Новоягодинская группа археологических памятников в низовьях р. Шиш // Вестник Омского университета. Серия «Исторические науки». 2024. Т. 11, № 4 (44). С. 145–152. DOI: 10.24147/2312-1300.2024.11(4).145-152.

NOVOYAGODNOYE'S GROUP OF ARCHAEOLOGICAL SITES IN THE LOWER REACHES OF THE SHISH RIVER

The article provides information about a group of archaeological sites in the insufficiently explored in archaeological aspect lower reaches of the Shish River in the area of the village of Novoyagodnoye, located in the southern taiga zone of Western Siberia. The history of the discovery of archaeological sites, excavations on them, the materials obtained are described, their cultural and chronological affiliation is determined. It is noted that the most of sites relate to hillforts. Among them, a group of hillforts stands out containing materials from the Zhuravlevsky and Bogochanovsky stages of the Bogochanovo archaeological culture (the Early Iron Age), the Potchevash archaeological culture (early Middle Ages), the Ust-Ishim archaeological culture of the high Middle Ages (Bolshaya Pristan I, Novoyagodnoye I, II, IV) showing a long period of settlement of these places and the continuity of some cultural traditions of the population during this period. Of particular interest is the two-layer settlement of Novoyagodnoye III of the Neolithic and Middle Ages. Its lower layer contains materials synchronous with the complexes of objects from the Neolithic settlements of Aylinka III and Aylinka VIII, located nearby on the opposite bank of the Shish River. Sites containing materials synchronous with them are practically unknown in the Middle Irtysh region. As a result of the analysis of the degree of their concentration, the features of their location on the terrain and the data obtained during archaeological excavations, it is concluded that this group is a concentrated archaeological microregion of complexes of the early Iron Age, the Middle Ages, the formation of which began in the Neolithic era, and its study will provide new materials on the history of Western Siberia.

Keywords: archaeological sites; Western Siberia; lower reaches of the Shish River; Neolithic, early Iron Age, Middle Ages; transmission of cultural patterns.

About the author

Konstantin N. Tikhomirov – PhD in Historical Sciences, Senior Researcher

Institute of Archaeology and Ethnography of the Siberian Branch of the Russian Academy of Sciences (Omsk, Russia)

Postal address: 15/1, K. Marksa pr., Omsk, 644024, Russia

E-mail: ktikhomirov@gmail.com

RSCI AuthorID: 77520

ORCID: 0000-0003-1159-1603

WoS ResearcherID: ABG-7913-2021

Article info

Received
December 13, 2023

Accepted
October 7, 2024

For citations

Tikhomirov K.N. Novoyagodnoye's Group of Archaeological Sites in the Lower Reaches of the Shish River. *Herald of Omsk University. Series "Historical Studies"*, 2024, vol. 11, no. 4 (44), pp. 145-152. DOI: 10.24147/2312-1300.2024.11(4).145-152 (in Russian).